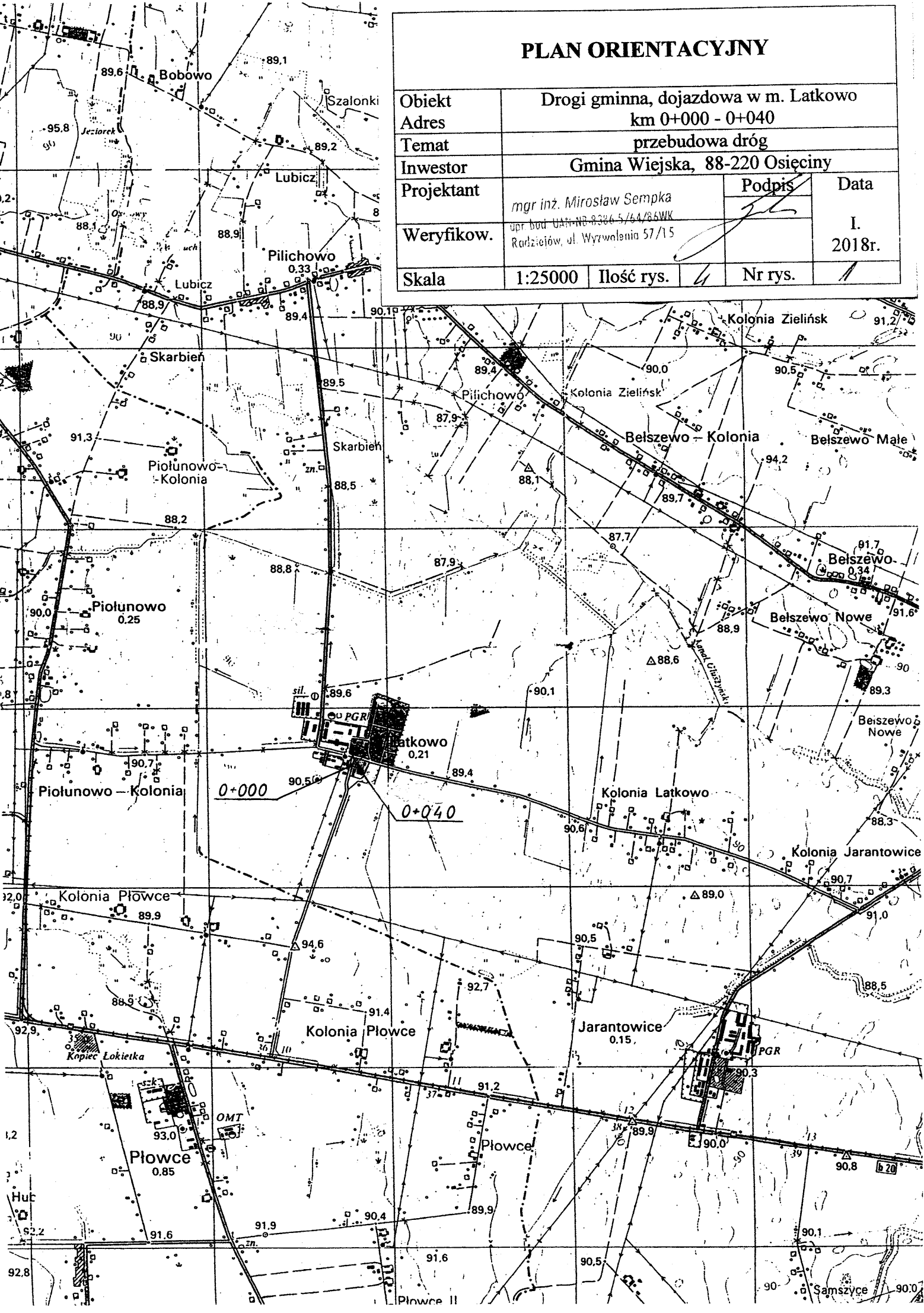
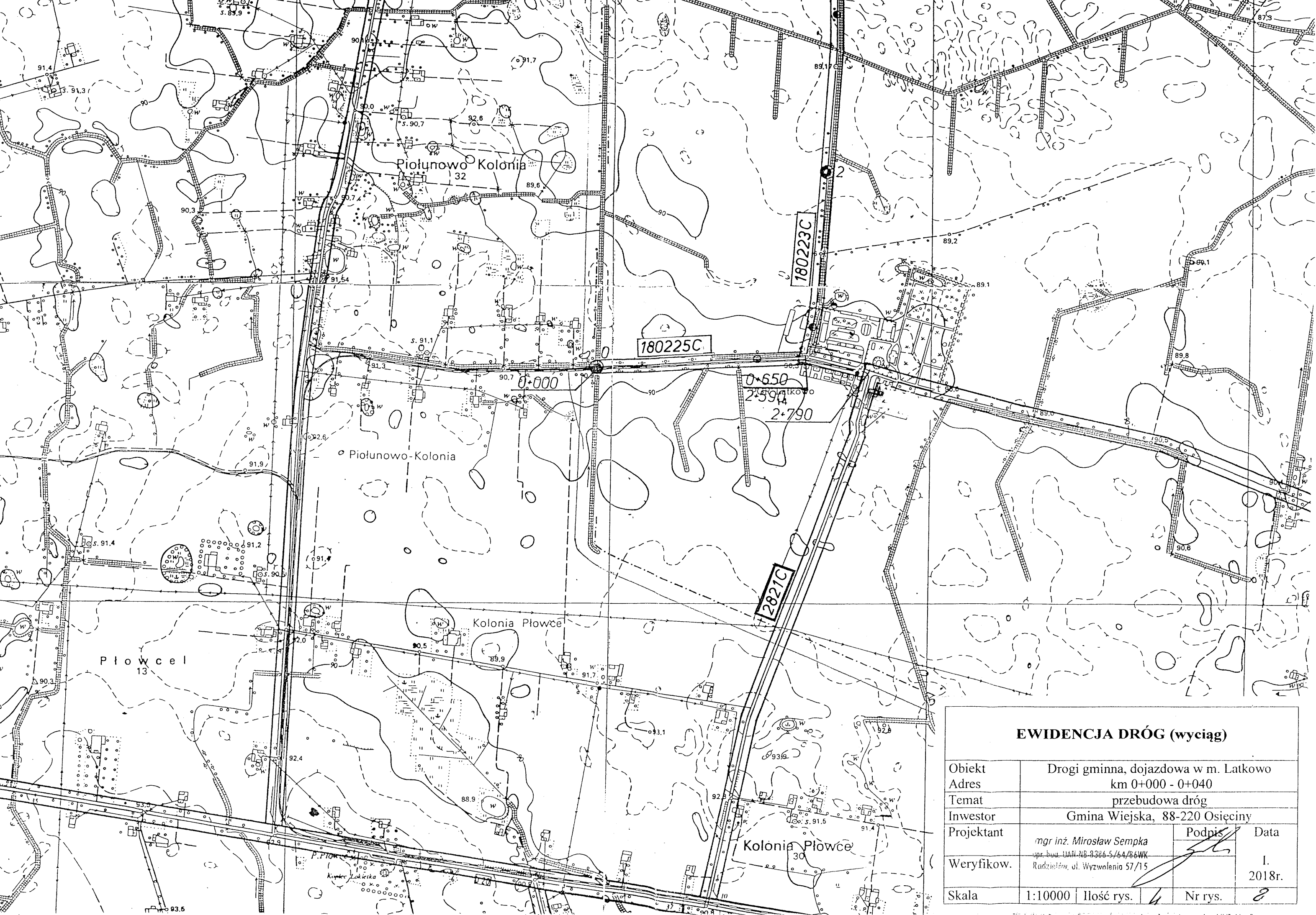
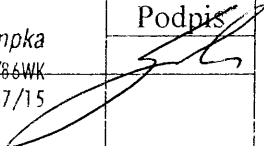


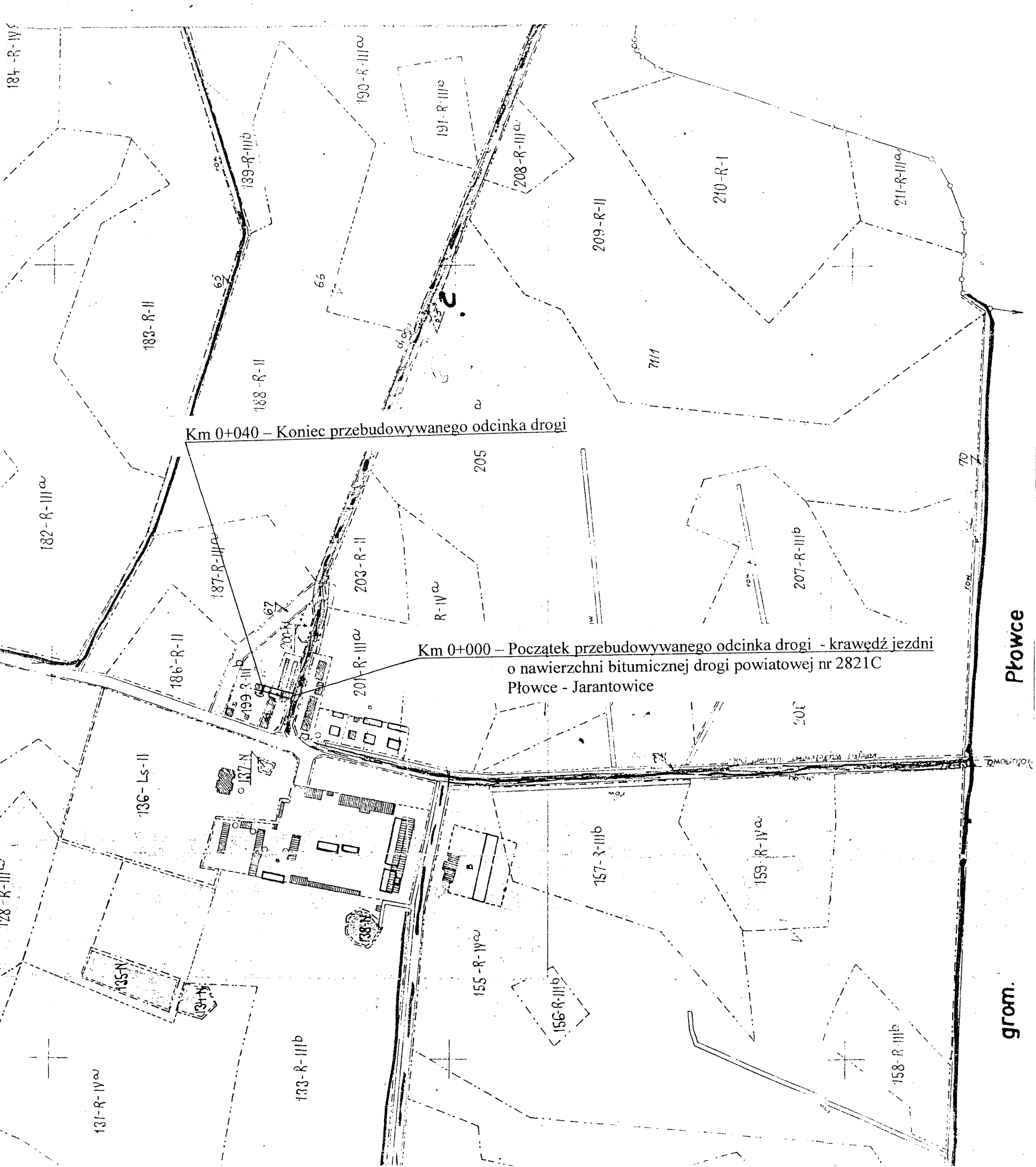
PLAN ORIENTACYJNY

Obiekt	Drogi gminna, dojazdowa w m. Łatkowo			
Adres	km 0+000 - 0+040			
Temat	przebudowa dróg			
Inwestor	Gmina Wiejska, 88-220 Osiecin			
Projektant	mgr inż. Mirosław Sempka		Podpis	Data
Weryfikow.	upr. bud. UAM-NB-0386.5/44/86WK Radzieliów, ul. Wyzwolenia 57/15			
Skala	1:25000	Ilość rys.	4	Nr rys.






EWIDENCJA DRÓG (wyciąg)					
Obiekt	Drogi gminna, dojazdowa w m. Latkowo				
Adres	km 0+000 - 0+040				
Temat	przebudowa dróg				
Inwestor	Gmina Wiejska, 88-220 Osiećiny				
Projektant	mgr inż. Mirosław Sempka zpr. bud. IAN-NB.8386-S/64/86WK Radziśków, ul. Wyzwolenia 57/15			Podpis	Data
Weryfikow.					I. 2018r.
Skala	1:10000	Ilość rys.	4		Nr rys.



PLAN SYTUACYJNY					
Obiekt	Drogi gminna, dojazdowa w m. Latkowo				
Adres	km 0+000 - 0+040				
Temat	przebudowa dróg				
Inwestor	Gmina Wiejska, 88-220 Osięciny				
Projektant	mgr inż. Mirosław Sempka			Podpis	Data
Weryfikow.	mgr inż. Mirosław Sempka				I.
	upr. bud. UAN-NB-0306-5/64/06WK				2018r.
	Radziejów, ul. Wyzwolenia 57/15				
Skala	1:5000	Ilość rys.	4	Nr rys.	3



- Powierzchniowe utwardzenie nawierzchni emulsją asfaltową, niemodyfikowaną i grysami bazaltowymi 5/8
- Powierzchniowe utwardzenie nawierzchni emulsją asfaltową, niemodyfikowaną i grysami bazaltowymi 8/12
- Warstwa wyrównawcza z tłucznia wapiennego 0/63, grubości śr. 10 cm
- Istniejąca podbudowa z tłucznia wapiennego

PRZEKRÓJ KONSTRUKCYJNY

Obiekt	Drogi gminna, dojazdowa w m. Latkowo				
Adres	km 0+000 - 0+040				
Temat	przebudowa dróg				
Inwestor	Gmina Wiejska, 88-220 Osiećciny				
Projektant	mgr inż. Mirosław Sempka		Podpis	Data	
Weryfikow.	upr. bud. UAN-NR.8326.5/64/86WK Podzielów ul. Wyzwolenia 57/15				
Skala	1:50	Ilość rys.	4	Nr rys.	4